



## **Reporte de cumplimiento MP “Relleno Sanitario Puntra”**

En virtud de Resolución Exenta N°2070, de 16 de Septiembre del 2021, de la Superintendencia del Medio Ambiente (SMA), donde nuevamente ordena Medidas Provisionales procedimentales que indica a Relleno Sanitario Puntra, cuyo titular es la Ilustre Municipalidad de Ancud.

Que de conformidad a la resolución anteriormente mencionada, corresponde informar el estado de ejecución de las siguientes medidas provisionales:

1. Realizar la Extracción, de manera inmediata, y de forma permanente y diaria, todos los líquidos lixiviados mezclados con las aguas lluvias que se encuentran al interior de la zanja y el proyecto de adecuación, incluyendo la “sobrecelda” y “Sobre-sobrecelda”, desde las respectivas cámaras de inspección, ductos diagonales y chimeneas, enviándolos a destino autorizado.

2. Realizar medición diaria del nivel piezómetro de las 12 cámaras de inspección de la zanja N°1 y de las 5 chimeneas del proyecto de adecuación, así como también de cada ducto diagonal, de las 5 chimeneas habilitadas y del pozo de recirculación de lixiviados.

Para dar cumplimiento a esto, es que se detallan en el presente reporte de las actividades y/o requerimientos elaborados para dar cumplimiento a cada medida provisional indicada correspondiente al día posterior a la notificación de la resolución.

También hay que mencionar que anterior a estas medidas provisionales indicadas se encontraba vigente Resolución Exenta N°1526 emitida con fecha 03 de Julio del 2021 emitida por la Superintendencia del Medio Ambiente (SMA), donde a través del presente documento Revoca la Res. Ex. N°1469/2021, Reemplaza y Ordena Medidas Provisionales procedimentales que indica a Relleno Sanitario Puntra. Dentro de ella incluía las medidas provisionales anteriormente mencionadas en el punto 1 y 2 las cuales fueron vueltas a ser incorporadas en la Res. Exenta N°1828 por 30 días más y actualmente mediante la Res. Exenta N°2070 por 30 días más.

A partir de la Resolución Exenta N°1526 emitida con fecha 03 de Julio del 2021, fueron entregadas a la SMA cuatro reportes semanales que incluían las acciones abordadas por el Municipio en el Relleno Sanitario Puntra desde que se emitió la resolución en las siguientes fechas:

- Lunes 12 de Julio del 2021.
- Lunes 19 de Julio del 2021.
- Lunes 26 de Julio del 2021.
- Lunes 02 de Agosto del 2021.

A partir de la Resolución Exenta N°1828 emitida con fecha 17 de Agosto del 2021, fueron entregadas a la SMA cinco reportes semanales que incluían las acciones abordadas por el Municipio en el Relleno Sanitario Puntra desde que se emitió la resolución en las siguientes fechas:

- Lunes 23 de Agosto del 2021.
- Lunes 30 de Agosto del 2021.
- Lunes 06 de Septiembre del 2021.
- Lunes 13 de Septiembre del 2021.
- Lunes 20 de Septiembre del 2021.

Todos los reportes semanales indicados anteriormente fueron entregados mediante correo electrónico como pide resolución a las siguientes direcciones electrónicas a [oficinadepartes@sma.gob.cl](mailto:oficinadepartes@sma.gob.cl) y [oficina.loslagos@sma.gob.cl](mailto:oficina.loslagos@sma.gob.cl).

A continuación se mencionan las actividades realizadas para dar cumplimiento a las medidas provisionales en respuesta a resolución exenta N°2070 emitida por la SMA, correspondientes a la semana del 04 al 08 de Octubre del 2021.

### **Respecto al punto 1.- Extracción Lixiviados.**

Para dar cumplimiento a lo indicado en Res. Exenta N°2070, emitida con fecha 16 de Septiembre del 2021. A continuación, se presenta el registro fotográfico de las actividades de extracción de la semana que contempla el presente reporte.





Fotografía N°2: Retiro de Lixiviados a estanque de acumulación por Personal Municipal.  
Tomada: Lunes 04 de Octubre del 2021.



Fotografía N°3: Retiro de Lixiviados desde cámara C08 por Personal Municipal.  
Tomada: Martes 05 de Octubre del 2021.






Fotografía N°4: Extracción de Lixiviados desde diagonal D2.  
Tomada: Martes 05 de Octubre del 2021..



Fotografía N°5: Retiro de Lixiviados desde cámara C03 por Personal Municipal.  
Tomada: Miércoles 06 de Octubre del 2021.



Fotografía N°6: Extracción de Lixiviados a estanque de acumulación.  
Tomada: Miércoles 06 de Octubre del 2021.



Fotografía N°7: Extracción de Lixiviados desde cámara de inspección sobrecelda C10.  
Tomada: Jueves 07 de Octubre del 2021





Fotografía N°8: Retiro de Lixiviados a estanque de acumulación por personal Municipal.  
Tomada: Jueves 07 de Octubre del 2021



Fotografía N°9: Retiro de Lixiviados zona norte empresa Aconser.  
Tomada: Viernes 08 de Octubre del 2021



Fotografía N°10: Retiro de Lixiviados desde estanque a camión de Aconser.  
Tomada: Viernes 08 de Octubre del 2021

Respecto a los retiros de lixiviados se mencionan en la siguiente tabla el cronograma y Cantidad de lixiviados retirados por jornada correspondiente del 04 al 08 de Octubre del 2021.

Tabla N°1: Cronograma retiro de lixiviados.

Empresa que retira	Día	Cantidad (m³)	Disposición Final
Personal Municipal	Lunes 04-10-2021	1 m³	ESTANQUE ACUMULACIÓN
Personal Municipal	Martes 05-10-2021	2,5 m³	ESTANQUE ACUMULACIÓN
Personal Municipal	Miércoles 06-10-2021	1,3 m³	ESTANQUE ACUMULACIÓN
Personal Municipal	Jueves 07-10-2021	2 m³	ESTANQUE ACUMULACIÓN
ACONSER	Viernes 08-10-2021	12 m³	ECOBIO-CHILLAN
SE NOTIFICARÁ EN SIGUIENTE REPORTE	Sábado 09-10-2021	-	-
No se trabaja en recinto	Domingo 10-10-2021	-	-



Las extracciones de lixiviados ejecutadas durante la semana que contempla el presente reporte se enfocaron principalmente de la diagonal D4 y cámara de inspección C08 y C10 para que bajaran sus niveles. El presente reporte no considera las extracciones del fin de semana, ya que hoy lunes es feriado y no se alcanzó a recopilar la información de terreno, por lo que se incluirá esa información para el reporte del lunes 18 de Octubre.

respecto a los días de extracción. Siempre en los reportes se contempla una extracción de lunes a sábado, considerando que el domingo es feriado y el recinto se encuentra cerrado. Se ha cumplido con la extracción diaria de lixiviados encomendada por la SMA cuando el recinto se encuentra operativo es decir de Lunes a Sábado, ya sea por extracción a estanques de acumulación que se encuentran en el recinto como por Extracción de una empresa autorizada para destino final.

Respecto al sitio de disposición final donde se reciben los lixiviados como se menciona es ECOBIO.-Chillan, el cual cuenta con una RCA vigente y dentro de su descripción de proyecto incluye el tratamiento de lixiviados. Se adjunta link para ver el proyecto en la plataforma del SEIA.  
[https://seia.sea.gob.cl/expediente/ficha/fichaPrincipal.php?modo=normal&id\\_expediente=2141310583](https://seia.sea.gob.cl/expediente/ficha/fichaPrincipal.php?modo=normal&id_expediente=2141310583)

Además se adjunta como anexos, la siguiente información como medios probatorios:

- Comprobantes de retiro de lixiviados de Empresa Aconser y guías de despacho.
- Fotografías en formato jpg georreferenciadas.
- Libro de obra de operación.





**Respecto al punto 2.- Medición de niveles del nivel piezométrico de las 12 cámaras de inspección de la zanja N°, y de las 5 cámaras del proyecto de adecuación.**

Se adjunta a continuación tabla de medición de cámaras de inspección de sobrecelda, tanto de la zanja N°1 como tal como de la adecuación. Correspondientes a las mediciones realizadas por personal Municipal durante la semana del 04 al 08 de Octubre del 2021.

Tabla N°2: Monitoreo cámaras de inspección de sobrecelda 04-10-2021.

Cámara Inspección	Altura de Cámara (m)	Capacidad Libre (m)	Nivel de Liquido (m)
C1	2	1,75	0,25
C2	2	1,5	0,5
C3	2	1,33	0,67
C4	2	1,41	0,59
C5	2	1,51	0,49
C6	2	1,57	0,43
C7	2	1,42	0,58
C8	2	1,5	0,5
C9	2	1,61	0,39
C10	2	1,18	0,82
C11	2	1,72	0,28
C12	2	1,33	0,67
C13	2	1,27	0,73
C14	2	1,37	0,63
C15	2	SELLADA	SELLADA
C16	2	1,67	0,33
C17	2	1,95	0,05

Ductos Diagonales	Profundidad	Capacidad Libre (m)	Nivel de Liquido (m)
D1	7,5	2,8	4,7
D2	7,5	2,33	5,17
D3	7,5	2,44	5,06
D4	7,5	2,1	5,4

Chimeneas	Profundidad (m)	Capacidad Libre (m)	Nivel de Liquido (m)
CH1	6	2,75	3,25
CR	12	6	6
CH2	6	3,17	2,83
CH3	7,3	5,5	1,8
CH4	7,3	6	1,3
CH5	6	2,76	3,24



Tabla N°3: Monitoreo cámaras de inspección de sobrecelda 05-10-2021.

Cámara Inspección	Altura de Cámara (m)	Capacidad Libre (m)	Nivel de Liquido (m)
C1	2	1,76	0,24
C2	2	1,5	0,5
C3	2	1,33	0,67
C4	2	1,42	0,58
C5	2	1,56	0,44
C6	2	1,59	0,41
C7	2	1,5	0,5
C8	2	1,8	0,2
C9	2	1,84	0,16
C10	2	1,17	0,83
C11	2	1,7	0,3
C12	2	1,33	0,67
C13	2	1,28	0,72
C14	2	1,4	0,6
C15	2	SELLADA	SELLADA
C16	2	1,67	0,33
C17	2	1,95	0,05

Ductos Diagonales	Profundidad	Capacidad Libre (m)	Nivel de Liquido (m)
D1	7,5	2,77	4,73
D2	7,5	2,3	5,2
D3	7,5	2,49	5,01
D4	7,5	-	Nivel bajo

Chimeneas	Profundidad (m)	Capacidad Libre (m)	Nivel de Liquido (m)
CH1	6	2,79	3,21
CR	12	6	6
CH2	6	3,2	2,8
CH3	7,3	-	Nivel Bajo
CH4	7,3	5,5	1,8
CH5	6	2,8	3,2

Tabla N°4: Monitoreo cámaras de inspección de sobrecelda 06-10-2021.

Cámara Inspección	Altura de Cámara (m)	Capacidad Libre (m)	Nivel de Liquido (m)
C1	2	1,77	0,23
C2	2	1,5	0,5
C3	2	1,35	0,65
C4	2	1,45	0,55
C5	2	1,57	0,43
C6	2	1,6	0,4
C7	2	1,5	0,5
C8	2	1,84	0,16
C9	2	1,85	0,15
C10	2	1,17	0,83
C11	2	1,72	0,28
C12	2	1,3	0,7
C13	2	1,28	0,72
C14	2	1,4	0,6
C15	2	SELLADA	SELLADA
C16	2	1,67	0,33
C17	2	1,98	0,02

Ductos Diagonales	Profundidad	Capacidad Libre (m)	Nivel de Liquido (m)
D1	7,5	2,75	4,75
D2	7,5	2,23	5,27
D3	7,5	2,50	5
D4	7,5	3,6	3,9

Chimeneas	Profundidad (m)	Capacidad Libre (m)	Nivel de Liquido (m)
CH1	6	2,85	3,15
CR	12	6,07	5,93
CH2	6	3,2	2,8
CH3	7,3	-	NIVEL BAJO
CH4	7,3	6	1,3
CH5	6	2,86	3,14



Tabla N°5: Monitoreo cámaras de inspección de sobrecelda 07-10-2021.

Cámara Inspección	Altura de Cámara (m)	Capacidad Libre (m)	Nivel de Liquido (m)
C1	2	1,78	0,22
C2	2	1,5	0,5
C3	2	1,36	0,64
C4	2	1,45	0,55
C5	2	1,58	0,42
C6	2	1,62	0,38
C7	2	1,41	0,59
C8	2	1,69	0,31
C9	2	1,75	0,25
C10	2	1,25	0,75
C11	2	1,78	0,22
C12	2	1,38	0,62
C13	2	1,3	0,7
C14	2	1,61	0,39
C15	2	SELLADA	SELLADA
C16	2	1,67	0,33
C17	2	1,98	0,02

Ductos Diagonales	Profundidad	Capacidad Libre (m)	Nivel de Liquido (m)
D1	7,5	2,47	5,03
D2	7,5	1,91	5,59
D3	7,5	2,46	5,04
D4	7,5	3,1	4,4

Chimeneas	Profundidad (m)	Capacidad Libre (m)	Nivel de Liquido (m)
CH1	6	2,77	3,23
CR	12	6	6
CH2	6	3,2	2,8
CH3	7,3	-	Nivel Bajo
CH4	7,3	5,3	2
CH5	6	2,8	3,2

Tabla N°6: Monitoreo cámaras de inspección de sobrecelda 08-10-2021.

Cámara Inspección	Altura de Cámara (m)	Capacidad Libre (m)	Nivel de Liquido (m)
C1	2	1,77	0,23
C2	2	1,5	0,5
C3	2	1,38	0,62
C4	2	1,47	0,53
C5	2	1,4	0,6
C6	2	1,63	0,37
C7	2	1,54	0,46
C8	2	1,65	0,35
C9	2	1,86	0,14
C10	2	1,2	0,8
C11	2	1,86	0,14
C12	2	1,36	0,64
C13	2	1,31	0,69
C14	2	1,43	0,57
C15	2	SELLADA	SELLADA
C16	2	1,67	0,33
C17	2	1,98	0,02

Ductos Diagonales	Profundidad	Capacidad Libre (m)	Nivel de Liquido (m)
D1	7,5	2,62	4,88
D2	7,5	2,06	5,44
D3	7,5	2,62	4,88
D4	7,5	3,06	4,44


Chimeneas	Profundidad (m)	Capacidad Libre (m)	Nivel de Liquido (m)
CH1	6	2,83	3,17
CR	12	6	6
CH2	6	3,23	2,77
CH3	7,3	-	Nivel Bajo
CH4	7,3	5,5	1,8
CH5	6	2,85	3,15

Los registros de las mediciones corresponden de lunes a sábado producto que es la Jornada establecida de funcionamiento del recinto. Los domingos el relleno sanitario se encuentra cerrado y sin desarrollar ningún tipo de actividad. Las mediciones correspondientes al sábado 09 de Octubre se abordaran en el reporte del Lunes 18 de Octubre, producto que hoy lunes es feriado y no se alcanzó a recopilar la información.

Se compró una cinta métrica de 50 metros con una linterna, que nos permitió poder medir las cámaras que no se lograban registrar anteriormente, producto de la baja de los niveles de líquidos de las últimas semanas. Respecto a las cámaras que no se pueden registrar mediciones, esto corresponde a que ha bajado mucho el líquido por lo que no se logra ver donde topa el instrumento de medición para sacar el nivel de líquido existente, esto es principalmente para el CR (Pozo de acumulación de lixiviados) y Ch chimeneas de biogás. Para poder referenciar a que se refiere cada punto, se adjuntas las siguientes imágenes para la georreferenciación de las cámaras de inspección de sobrecelda, pozos de recirculación y pozo de acumulación.


Se menciona la siguiente nomenclatura:

- CI: Cámaras de inspección de sobrecelda.
- CH: Chimenea de Biogás.
- D: Tubos diagonales de recirculación.
- CR: Pozo de acumulación de lixiviados.



Fotografía N°11: Zanja Sanitaria N°1- Parte Norte.  
Imagen Aérea I. Municipalidad de Ancud.





Fotografía N°12: Adecuación Zanja Sanitaria N°1- Parte Sur.  
Imagen Aérea I. Municipalidad de Ancud.

Se adjunta imagen donde se encuentra personal de Municipal realizando mediciones de cámaras de monitoreo de sobrecelda. ***Se realiza misma técnica de medición de cámaras realizada en terreno por la SMA al momento de inspeccionar el recinto sanitario.***

Tabla N°7: Georreferenciación de cámaras de inspección de sobrecelda principales y Ductos diagonales de medición niveles lixiviados.

GEOREFERENCIACIÓN MEDICIONES- NIVEL PIEZOMETRICO LIXIVIADOS		
Nombre Cámara	Coordenada Norte	Coordenada Este
Ducto Diagonal D1	5339347.15 m S	593201.03 m E
Ducto Diagonal D2	5339373.00 m S	593184.00 m E
Ducto Diagonal D3	5339379.99 m S	593179.16 m E
Ducto Diagonal D4	5339468.52 m S	593126.26 m E
Cámara inspección C16	5339362.62 m S	593228.09 m E
Cámara inspección C14	5339388.33 m S	593210.68 m E
Cámara inspección C13	5339400.31 m S	593203.40 m E
Cámara inspección C10	5339483.00 m S	593152.00 m E
Cámara inspección C08	5339472.33 m S	593128.29 m E
Cámara inspección C03	5339386.15 m S	593176.99 m E
Cámara inspección C01	5339349.40 m S	593200.09 m E



Fotografía N°13: Medición de Niveles de cámaras por Personal Municipal.  
Tomada: 04 de Octubre del 2021.



Fotografía N°14: Medición de Niveles de cámaras por Personal Municipal.  
Tomada: 05 de Octubre del 2021.



Fotografía N°15: Medición de Niveles de cámaras por Personal Municipal.  
Tomada: 06 de octubre del 2021.



Fotografía N°16: Medición de Niveles de cámaras por Personal Municipal.  
Tomada: 07 de Octubre del 2021.





Fotografía N°17: Medición de Niveles de Chimeneas por Personal Municipal.  
Tomada: 08 de Octubre del 2021.

La información proporcionada en el presente reporte contempla información de la semana del 04-08 de Octubre correspondiente al cumplimiento de RES. EXENTA N°2070. Además para proporcionar la información respecto al cumplimiento de las medidas provisionales indicadas en resolución indicada anteriormente por la SMA.

  
**ALFREDO CARO ALVARADO**  
Director Medioambiente, Aseo y Ornato  
Ilustre Municipalidad de Ancud

  
**VALENTINA JIMENEZ BORQUEZ**  
Ing. Civil Ambiental- DIMAO  
Ilustre Municipalidad de Ancud